

INFORME VIENTO BENIGNÀNIM

del 23 al 25 de marzo del 2018



Estudio meteorológico realizado por INFORATGE SC
para el Ayuntamiento de PETRER

INFORME VIENTO BENIGÀNIM

del 23 al 25 de marzo del 2018

Ubicación estación meteorológica: 38°28'54.0"N - 0°46'56.0"W (altitud: 445 msnm)

Analizando las ráfagas máximas diarias registradas en BENIGÀNIM entre el viernes 23 y el domingo 25 de marzo del 2018, la ráfaga de viento más alta fue de **66,7 km/h el sábado 24 a las 16:29h con dirección 312° NW (mestral)**. No se descarta que en cualquier otro punto del término municipal se llegaran a alcanzar los 75 Km/h ya que el viento terral es turbulento, no uniforme y se acelera cuando a su paso se encuentra con elementos orográficos que pueden hacer aumentar su fuerza.

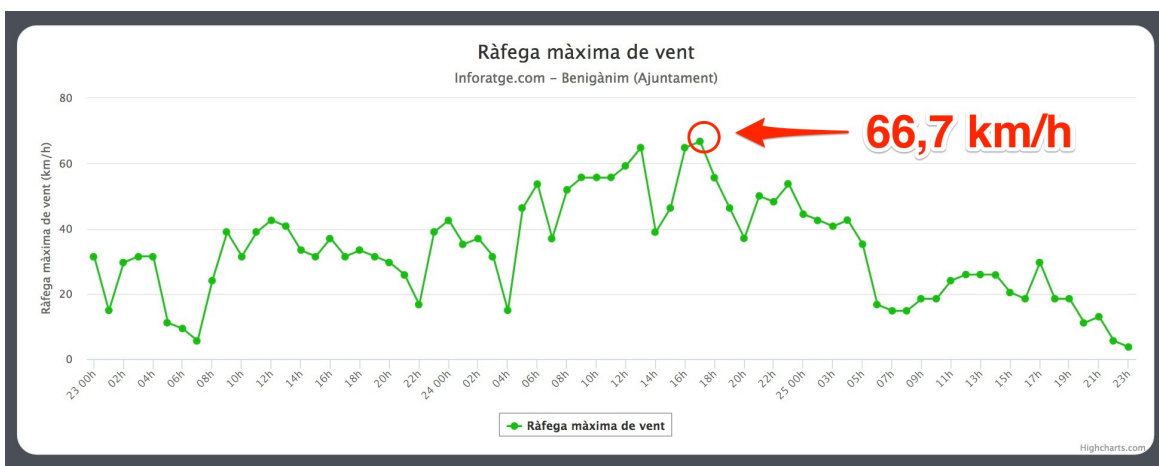
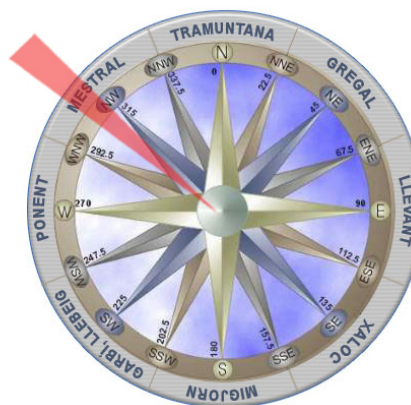
REGISTROS DIARIOS MÁXIMOS

23 viernes: 43,5 km/h

24 sábado: 66,7 km/h

25 domingo: 43,5 km/h

66,7 km/h
(312° NW)

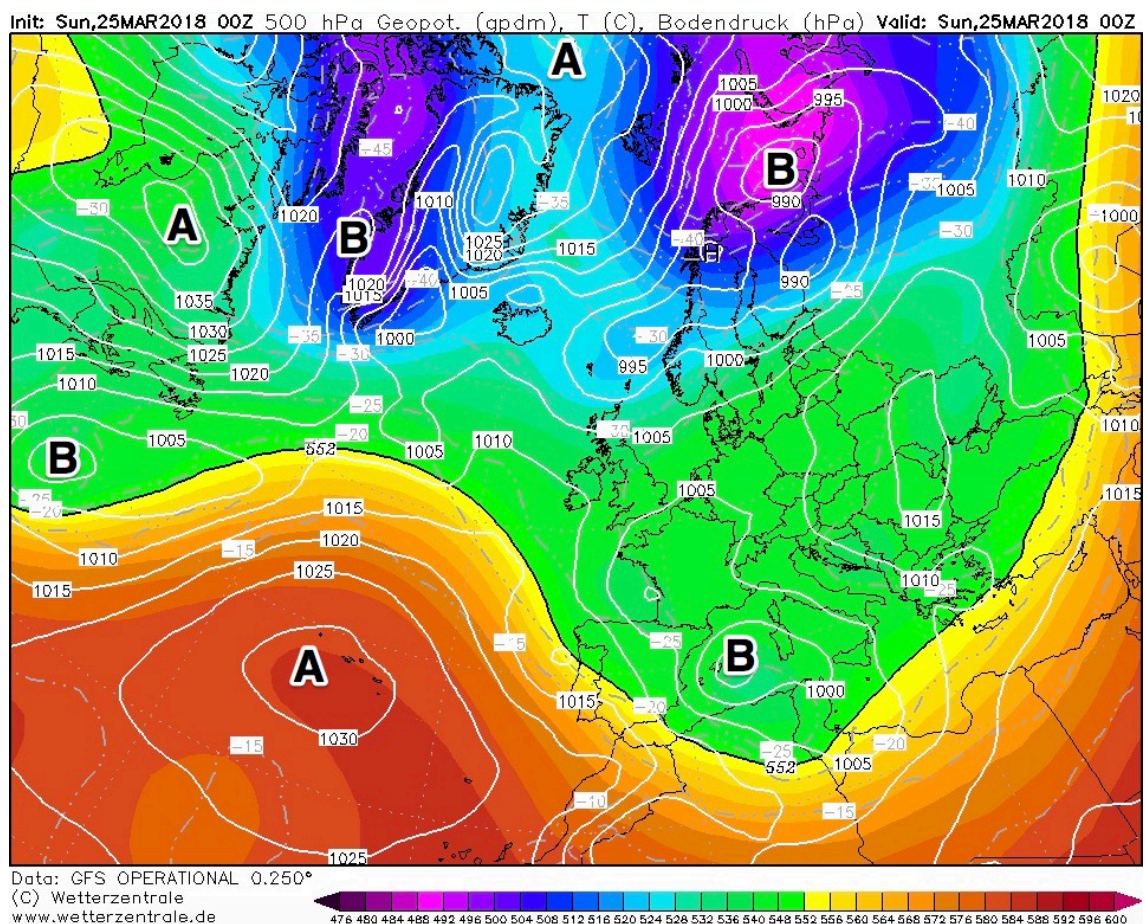


Ráfagas de viento registradas entre el 23 y el 25 de marzo del 2018

www.inforatge.com/meteo-beniganim

CONCLUSIÓN ESTUDIO

La situación sinóptica del pasado **sábado 24 de marzo** vino definida por la presencia de la profundísima borrasca 'HUGO' en el Cantábrico (formada por proceso de 'ciclogénesis explosiva'), y una segunda depresión mediterránea que se situó sobre las islas Baleares desde donde envió a nuestro territorio vientos entre muy fuertes y huracanados de *mestral* (dirección noroeste) que tocaron e incluso superaron los **100km/h** en muchos puntos de nuestro territorio produciendo numerosísimos daños materiales, sobre todo en la mitad sur de nuestra Comunidad donde se registraron las rachas más altas.



Situación sinóptica del día 24-03-2018 (00Z).

Se puede apreciar perfectamente la baja situada sobre las islas Baleares. Esta depresión o borrasca canalizó vientos muy fuertes hacia nuestra Comunidad causando numerosos daños materiales.

24.03.18

ratxes vent (km/h)

fins a les 17:00h

Busot	111
Callosa d'en Sarrià	108
Calp	102
Xodos	98
Xàtiva	95
Benimodo	91
La Font de la Figuera	89
Nules	87
Pedralba, Ontinyent	80
Petrer, Guadassuar	76



Font informació: Inforatge, Avamet, Aemet, Meteoclimatic

Principales rachas de viento registradas en la Comunidad Valenciana el día 24-03-2018



C/ Els Serrans, 41
46680 Algemés (València)
admin@inforatge.com